

Общие сведения

1. **Полное наименование объекта:** Муниципальное бюджетное дошкольное образовательное учреждение - детский сад № 555
Сокращенное наименование объекта: МБДОУ - детский сад № 555.
2. **Юридический адрес:** 620142, г. Екатеринбург, ул. Машинная, 33а тел/факс. 221-34-71(72).
3. **Фактический адрес:** 620142, г. Екатеринбург, ул. Машинная, 33а тел/факс. 221-34-71(72)
E-mail: mbdou555@mail.ru
4. **Ведомственная принадлежность:** Муниципальная.

Руководители образовательного учреждения:

Заведующий Нестерова Елена Владимировна _____
(фамилия, имя, отчество) (телефон)

Зам. зав. По ВМР Полукарова Оксана Юрьевна _____
(фамилия, имя, отчество) (телефон)

Зам. зав. По АХЧ Толмачева Вера Владимировна _____
(фамилия, имя, отчество) (телефон)

Ответственные работники
муниципального органа
образования

_____ Полей Юрий Петрович _____
(должность) (фамилия, имя, отчество)

376-41-97
(телефон)

Ответственные от
Госавтоинспекции

_____ _____
(должность) (фамилия, имя, отчество)

_____ _____
(должность) (фамилия, имя, отчество)

_____ _____
(телефон)

Ответственные работники
за мероприятия по профилактике
детского травматизма

_____ _____
(должность) (фамилия, имя, отчество)

_____ _____
(телефон)

Руководитель или ответственный
работник дорожно-эксплуатационной
организации, осуществляющей
содержание улично-дорожной
сети (УДС)*

Антипов А.В. 215-59-46

* Дорожно-эксплуатационные организации, осуществляющие содержание УДС и ТСОДД, несут ответственность в соответствии с законодательством Российской Федерации (Федеральный закон «О безопасности дорожного движения» от 10 декабря 1995 г. № 196-ФЗ, Кодекс Российской Федерации об административных правонарушениях, Гражданский кодекс Российской Федерации).

(фамилия, имя, отчество)

(телефон)

Руководитель или ответственный
работник дорожно-эксплуатационной
организации, осуществляющей
содержание технических средств
организации дорожного
движения (ТСОДД)*

Архипов С.П.
(фамилия, имя, отчество)

254-63- 29
(телефон)

Количество воспитанников 238 детей

Наличие уголка по БДД

1 этаж холл

(если имеется, указать место расположения)

Наличие класса по БДД

нет

(если имеется, указать место расположения)

Наличие автогородка (площадки) по БДД

нет

Наличие автобуса в образовательном учреждении

нет

(при наличии автобуса)

Владелец автобуса _____

(образовательное учреждение, муниципальное образование и др.)

Время пребывания в образовательном учреждении:

С 7.30 до 18.00

Телефоны оперативных служб:

отдел полиции №7 – по телефону 261-64-22
или 02

Содержание

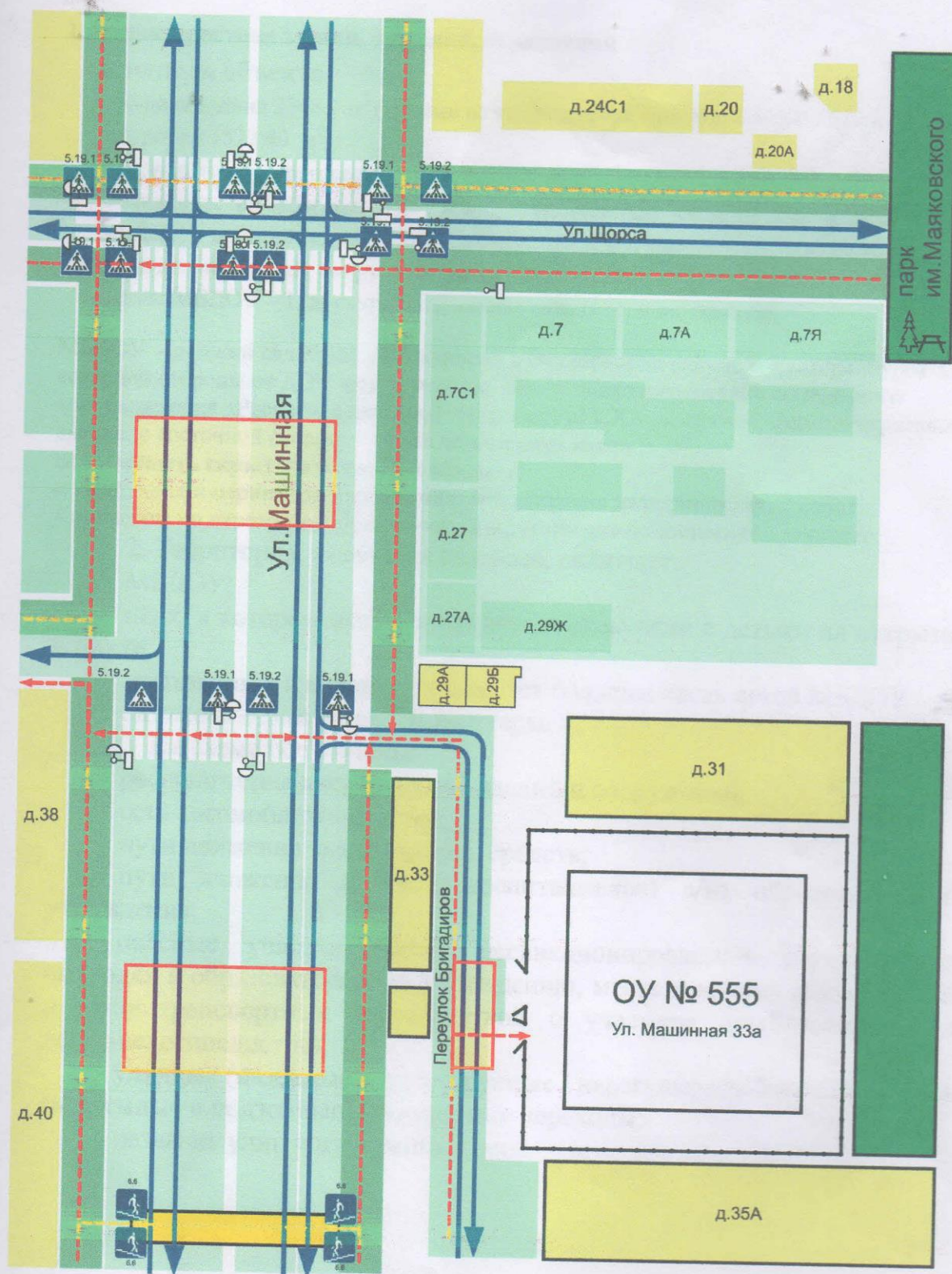
I. План-схемы образовательного учреждения.

1. Район расположения образовательного учреждения, пути движения транспортных средств и детей (обучающихся, воспитанников).
2. Организация дорожного движения в непосредственной близости от образовательного учреждения с размещением соответствующих технических средств организации дорожного движения, маршруты движения детей и расположение парковочных мест.
3. Маршруты движения организованных групп детей от образовательного учреждения к стадиону, парку или спортивно-оздоровительному комплексу.
4. Пути движения транспортных средств к местам разгрузки/погрузки и рекомендуемые безопасные пути передвижения детей по территории образовательного учреждения.

II. Приложения

План-схема пути движения транспортных средств и детей (обучающихся, воспитанников) при проведении дорожных ремонтно-строительных работ вблизи образовательного учреждения

1. Район расположения образовательного учреждения, пути движения транспортных средств и детей (обучающихся, воспитанников)



- жилая застройка
- тротуар
- проезжая часть
- подземный пешеходный переход
- движение транспортных средств
- движение детей в (из) образовательное учреждение
- опасные участки

план-схема района расположения МБДОУ № 555

1. Характеристика зданий, строений, ограждений.

площадь объекта:

площадь здания 2368,7 м² (данные из технического паспорта МБДОУ), площадь застройки 1522,40 м²;

тип, высота и протяженность ограждения:

металлический забор высотой 2 м и протяженностью 300 м. Проезд на территорию МБДОУ - детский сад № 555 осуществляется через ворота, вход через 1 калитку.

количество зданий, сооружений и их этажность:

здание МБДОУ – 1, двухэтажное; здание склада -1, одноэтажное.

МБДОУ - детский сад №555 расположено в Октябрьском районе г. Екатеринбурга. С северной стороны от ДОУ располагается Центр психолого-медико социального сопровождения «Ресурс», с западной стороны УрГСХА, с южной -Административное здание, с восточной стороны полоса отвода реки Исеть.

возможность скрытого подхода к объекту:

конструкция и периметры ограждения - конструкция металлическая, 2 ворот. Параметры по периметру 300м. высота 2 м., техническое состояние – хорошее.

2. Территория, указанная на схеме, включает:

МБДОУ;

парк, в котором могут проводиться экскурсии с детьми на открытом воздухе;

жилые дома, в которых проживает большая часть детей МБДОУ; автомобильные дороги и тротуары.

3. На схеме обозначены:

расположение жилых домов, зданий и сооружений;

сеть автомобильных дорог;

пути движения транспортных средств;

пути движения детей (воспитанников) в/из образовательного учреждения;

опасные участки (места несанкционированных переходов на подходах к образовательному учреждению, места имевших место случаев дорожно-транспортных происшествий с участием детей-пешеходов и детей-велосипедистов);

уличные (наземные – регулируемые / нерегулируемые) и внеуличные (надземные и подземные) пешеходные переходы;

названия улиц и нумерация домов.

2. Схема организации дорожного движения в непосредственной близости от образовательного учреждения с размещением соответствующих технических средств организации дорожного движения, маршрутов движения детей и расположения парковочных мест

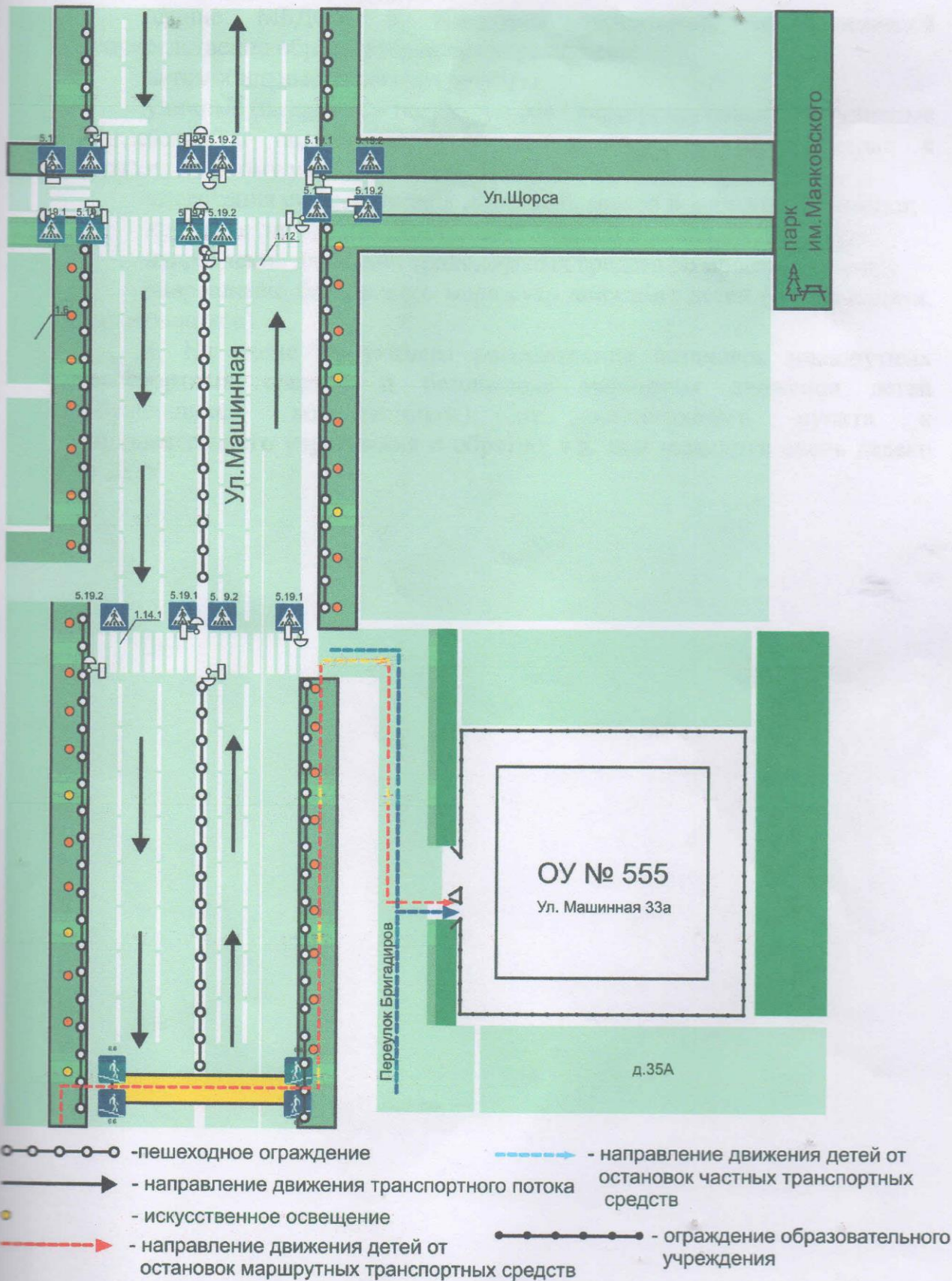


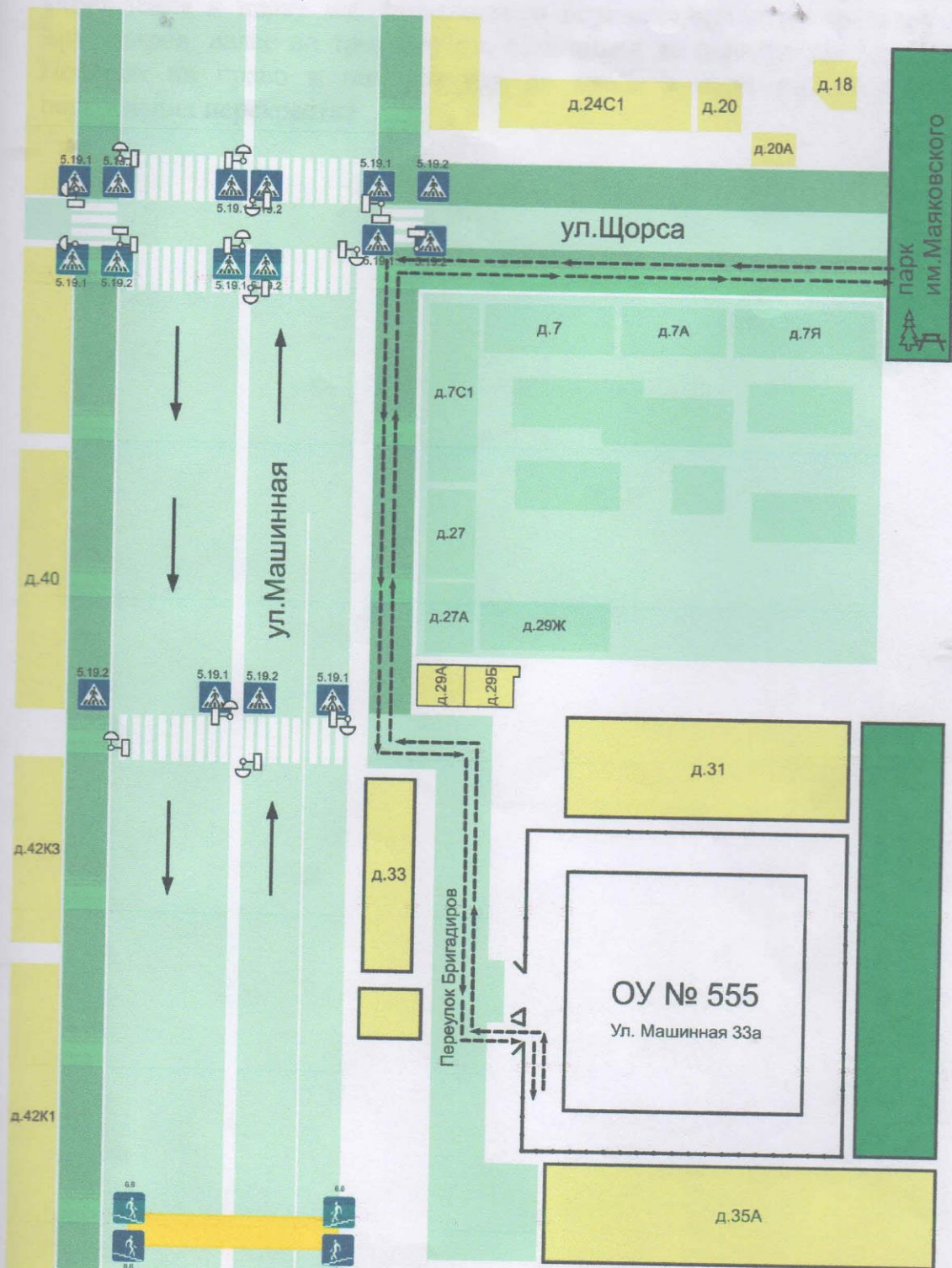
схема организации дорожного движения в непосредственной близости от образовательного учреждения

1. На схеме обозначены:

- здание МБДОУ с указанием территории, принадлежащей непосредственно образовательному учреждению;
- автомобильные дороги и тротуары;
- уличные (наземные – регулируемые / нерегулируемые) и внеуличные (надземные и подземные) пешеходные переходы на подходах к образовательному учреждению;
- дислокация существующих дорожных знаков и дорожной разметки;
- другие технические средства организации дорожного движения;
- направление движения транспортных средств по проезжей части;
- направление безопасного маршрута движения детей (обучающихся, воспитанников).

3. На схеме не указаны расположение остановок маршрутных транспортных средств и безопасные маршруты движения детей (обучающихся, воспитанников) от остановочного пункта к образовательного учреждения и обратно, т.к. они находятся очень далеко от ДОУ

3. Маршруты движения организованных групп детей от образовательного учреждения к парку



- жилая застройка
- тротуар
- проезжая часть
- подземный пешеходный переход

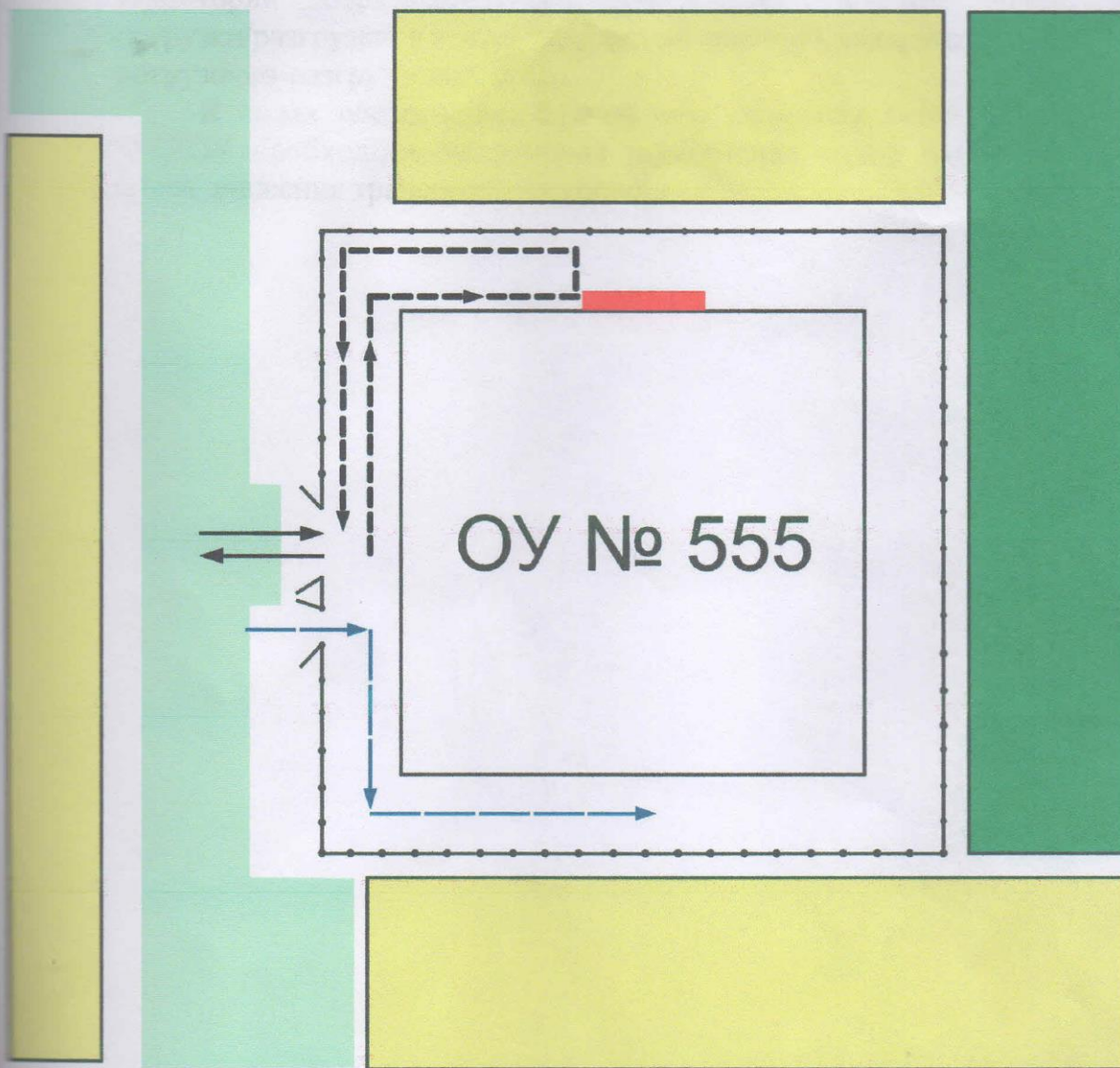
----- - направление безопасного движения группы детей к парку им. Маяковского





Рекомендации к составлению схемы маршрутов движения организованных групп детей от образовательного учреждения к стадиону, парку или спортивно-оздоровительному комплексу

Безопасный маршрут движения детей от образовательного учреждения к парку им. Маяковского осуществляется по тротуару пер. Бригадиров, далее по тротуару ул. Машинная до перекрестка ул. Щорса. Поворот на право и по тротуару до входа в парк им. Маяковского пересечения перекрестка

ОУ № 555

4. Пути движения транспортных средств к местам разгрузки\погрузки и рекомендуемые безопасные пути передвижения детей по территории образовательного учреждения




-  - въезд\выезд грузовых транспортных средств
-  - движение детей на территории образовательного учреждения
-  - место разгрузки\погрузки
-  - движение грузовых транспортных средств по территории образовательного учреждения

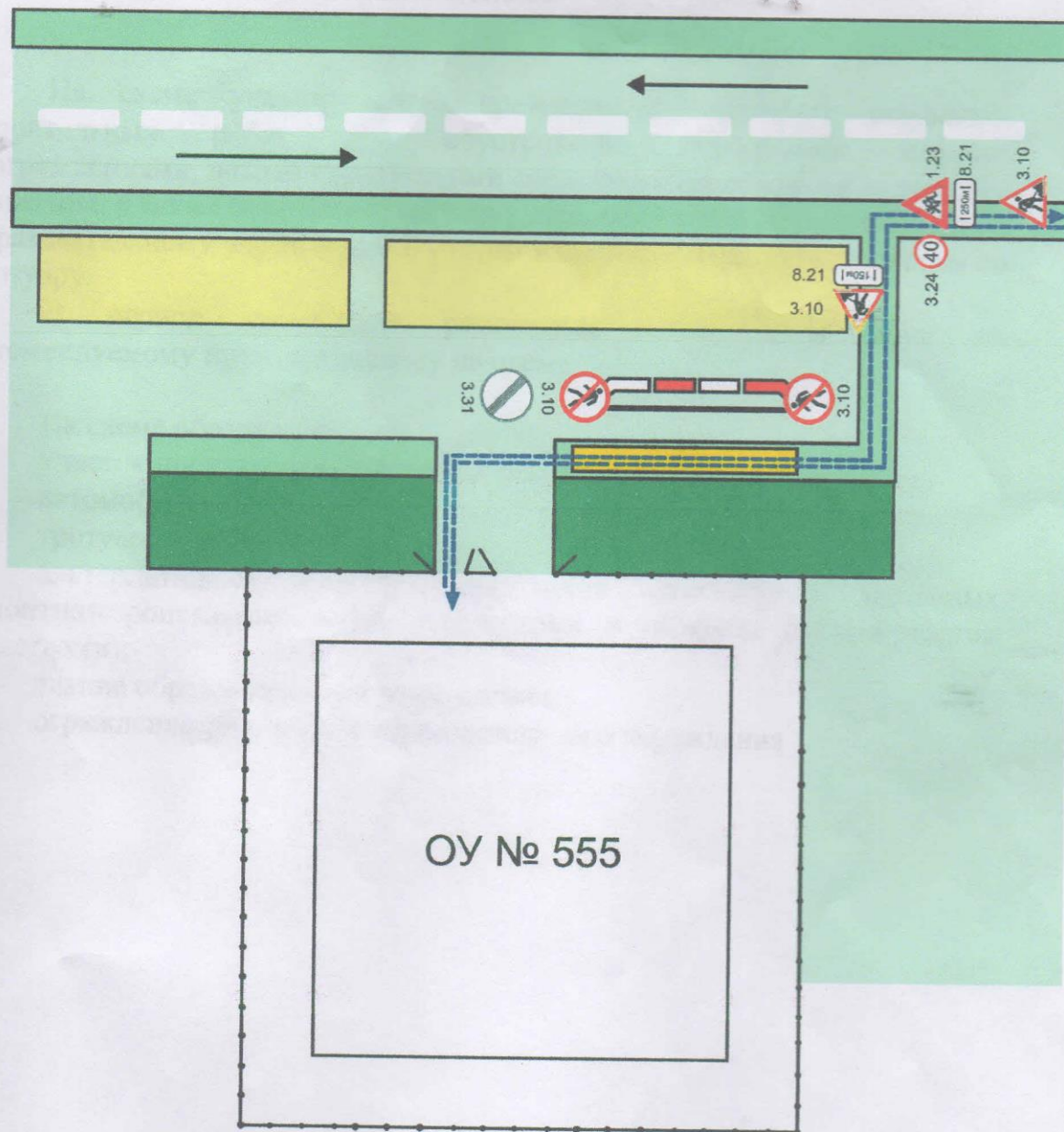
Рекомендации к составлению схемы пути движения транспортных средств к местам разгрузки/погрузки и рекомендуемые безопасные пути передвижения детей по территории образовательного учреждения

На схеме указана траектория движения транспортных средств на территории образовательного учреждения, в том числе места погрузки/разгрузки, а также безопасный маршрут движения детей во время погрузочно-разгрузочных работ.

В целях обеспечения безопасного движения детей по территории МБДОУ необходимо исключены пересечения путей движения детей и путей движения транспортных средств.



План-схема пути движения транспортных средств и детей
(обучающихся, воспитанников)
при проведении дорожных ремонтно-строительных работ
вблизи образовательного учреждения



- временная пешеходная дорожка
- - направление движения транспортного потока
- - направление движения транспортного потока

**Рекомендации к составлению план-схемы пути движения
транспортных средств и детей
при проведении дорожных ремонтно-строительных работ
вблизи образовательного учреждения**

На схеме указано место производства дорожных ремонтно-строительных работ, его обустройство дорожными знаками и ограждениями, иными техническими средствами организации дорожного движения, а также безопасный маршрут движения детей (воспитанников) к образовательному учреждению с учетом изменения маршрута движения по тротуару.

В период проведения ремонтных работ, дети идут по рекомендуемому пути, указанному на схеме.

На схеме обозначены:

- участок производства дорожных ремонтно-строительных работ;
- автомобильные дороги;
- тротуары;
- альтернативные пути (обходы места производства дорожных ремонтно-строительных работ пешеходами и объезды транспортными средствами);
- здание образовательного учреждения;
- ограждение территории образовательного учреждения



Промышленность, промышленность
ввод в эксплуатацию
нарастаю 14 (четырнадцать)
лет) см. табл.
Засегаева И. И.
Ис. 5/8